



LAG Chiemgauer Alpen LEADER 2014-2022

2. Lenkungsausschusssitzung - 2021

Herzlich Willkommen !

30. November 2021 ZOOM-Meeting



LAG - Entscheidungsgremium - Lenkungsausschuss				öffentl. Behörde	WiSo					Unterschrift
Frau/Herr	Name	Vorname	Beruf	Kommunale Vertreter	Tourismus/ Naherholung	Alm-Landwirtschaft und Forsten	Kultur und Gesellschaft Demographie	Energie und Mobilität	Wirtschaft und regionale Wertschöpfung	
Herr	Antretter	Georg	Privat				X			
Herr	Bauer	Remigius	Privat		X					
Herr	Böddecker	Ludwig	Landwirt			X				
Frau	Dauhrer	Eva-Maria	Museumsführerin				X			
Frau	Egger	Julia	Unternehmerin		X					
Herr	Egger	Johann	1. BGM	BGM						
Herr	Entfellner	Ludwig	1. BGM	BGM						
Herr	Entfellner	Markus	Privat						X	
Herr	Frank	Simon	1. BGM	BGM						
Herr	Follin	Peter	Privat				X			
Frau	Gaukler	Martina	1. BGM	BGM			X			
Frau	Gromoll	Annelie	Privat				X			





Tagesordnung

TOP 1. Begrüßung und Eröffnung (T.Kamm)

TOP 2. LEADER-Programm Chiemgauer Alpen 2021 (K.Zimmermann)

TOP 3. Projekt-Management (K.Zimmermann)

TOP 4. Projekt-Präsentation, Bewertung und Beschlussfassung

„Brauereiführung - Hofbräuhaus Traunstein“ (Einzelprojekt)

„Unterstützung Bürgerengagement“ (Einzelprojekt)

1. „Geschichte und Kultur in Aschau digital vermitteln und Bürger daheim abholen“
2. „100 jähriges Jubiläum Waldbahn Ruhpolding - Reit im Winkl“
3. „Raum für Kultur“ - Treffpunkt-Aufstellung und Probe am Vereinsstadel“
4. „Ökumenisches Kinder-Weihnachtsmusical“
5. „Adlermonitoring Priental“

TOP 5. Verschiedenes (K.Zimmermann)



2. LEADER-Programm Chiemgauer Alpen 2021

1. Projektarbeit mit den Akteuren (Projekt-Management)

1. Projekt-Beantragung
2. Projekt-Entwicklung
3. Projekt-Abschluss und Abrechnung

2. Abstimmung mit Regionalinitiativen

1. LAGen der Landkreise Rosenheim, Traunstein und Altötting
2. Landkreis Traunstein (Allianz in den Alpen, ILE-Regionen)
3. EUREGIO-Raum

3. Vorbereitung der LEADER-Förderphase 2023-2027

4. Diverse Schulungen

1. Online-Veranstaltungen gestalten
2. LEADER-Entwicklungsprozess-2022
3. Anforderungen an die Teilnahme an der EU-Förderphase 2023-2027



3. Projektmanagement

- Die LEADER-Förderphase wurde erstmals um zwei Jahre verlängert !
- Einreichung von Projekten bis zum 31.12.2022 möglich !
- Der Abrechnungszeitraum nach hinten verlegt !
 - > Abschluss aller Projekte bis zum 31.12.2024
 - > Letzte-allerletzte Abrechnungstermin 30.06.2025

➤ **Weitere Mittel für die Regionen und LAG Projektarbeit !**



3. Projektmanagement – Budget 2021/22



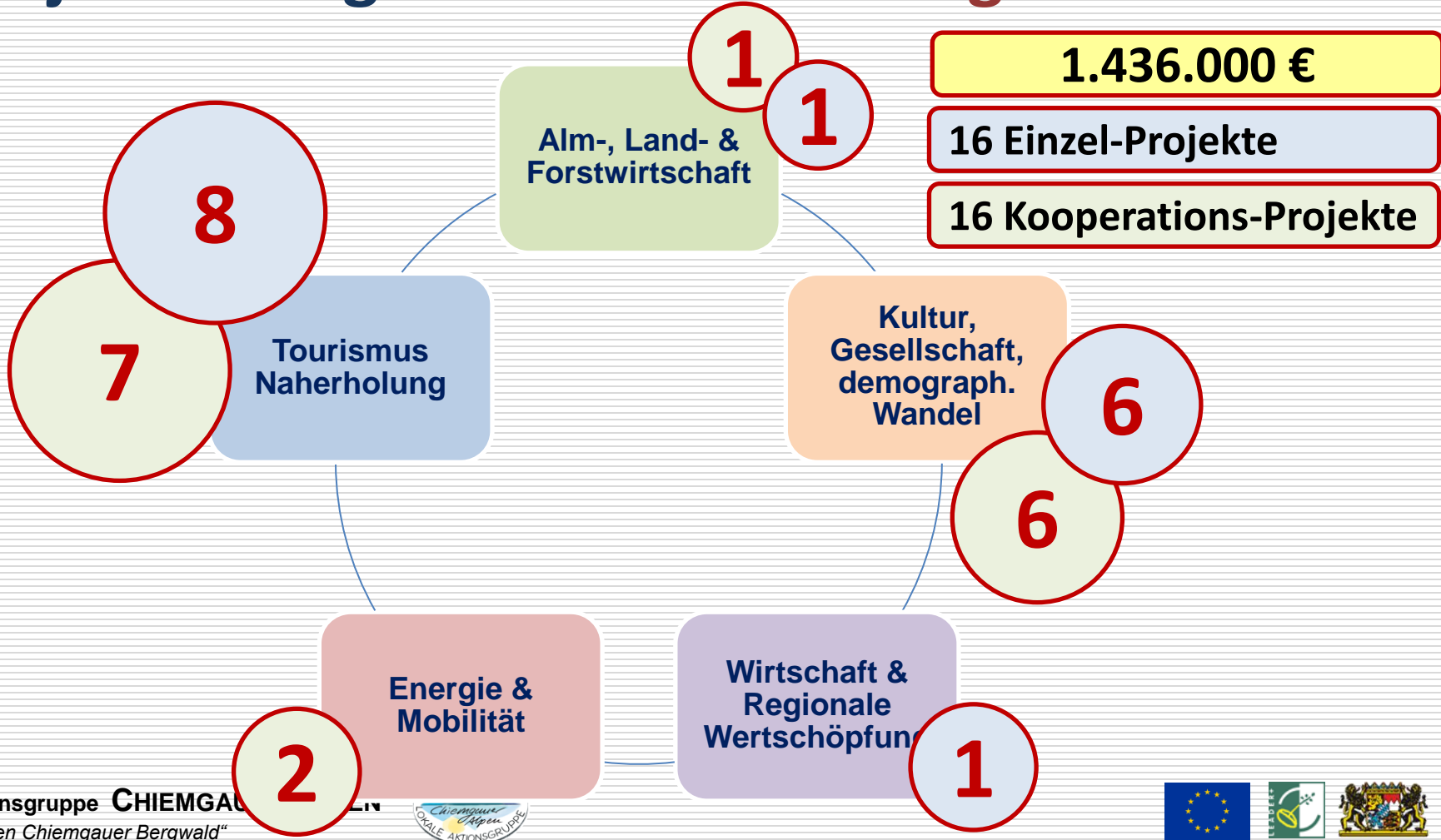
31 Mio. €

Umlage aus anderen EU-Programmen:

- Gemeinsamer Topf für beschlossene und umsetzungsreife Projekte geöffnet !
 - Projektentwicklung, Abstimmung und Beschlussfassung wie gehabt !
 - Beschluss der LAG „**unter Vorbehalt**“
 - Ministerium entscheidet über die Projekte und die Höhe
- **Beste Zeitpunkt, Gelder zu sichern !!!**



3. Projektmanagement – Umsetzung der LES





3. Projektmanagement - **Beantragung**

1. „Erzeugergemeinschaft Schlachtvieh TS“ EG-Traunstein (330.000 €)
2. „Kneipp-Weg-Ruhpolding“ Kneippverein R. (34.000 €) EP
3. „Bürgerengagement“ LAG-Chiemgauer Alpen (44.000 €) EP
4. „CoworkingB1 Traunstein“ T. Fernsebner (140.000 €) EP



3. Projektmanagement – **Entwicklung Einzelprojekte**

1. „Brauereiführung – Hofbräuhaus Traunstein“ HB (450.000 €)
2. „Archivierung-Digitalisierung“ Museum-Siegsdorf (120.000 €)
3. „Service-Station Sachrang“ Aschau/ Sachrang (150.000 €)
4. „Erweiterung der Kletteranlage TS“ DAV-Sek.-TS (600.000 €)
5. „Umsetzung Welle Chiemgau“ Stadt/WelleChiem. e.V. (700.000 €)
6. „Wandergebiet Schleching“ Schleching (25.000 €)
7. „Neugestaltung-St.Michael“ Stiftung
 - „Konzept und Veranstaltungskalender“ EP
 - „Ausstattung und Gestaltung von Lebensräumen“ EP
8. „Sporthalle für alle“ Aschau (200.000 €)
9. „Insektengerechte Lichtanlage“ DJK Traunstein 1927 e.V.



3. Projektmanagement – **Entwicklung Koop-Projekte**

1. „Umsetzung Radinfrastruktur“ ChiemgauT. 2. Start 01.07.2021
2. „Wandergebiet TS/ BGL – Wege und Ausgangspunkte“
 - Gemeinde Surberg (90.000 €)
 - Projekt-Leitung für 17 Nachbargemeinden
3. „Umsetzung Premium-Wanderprodukte Chiemgau“ ChiemgauT.
 - Umsetzung und Vermarktung (Chiemgau Tourismus)
 - Umsetzung von Premiumwegen 20-30 Stück in teilnehmenden Gemeinden



3. Projektmanagement - Abrechnung

1. „LAG-Management“ Mai, Juli und Oktober 2021 **ausbezahlt**
2. „Verkaufsautomat Aschau“ **ausbezahlt**
3. „Wanderregion MQS Ausgangspunkt“ Marquartstein **ausbezahlt**
4. „Skate-Park“ Marquartstein“ **ausbezahlt**
5. „Wanderregion TS und BGL“Waging am See **ausbezahlt**
6. „Grobkonzeption Mikromobilitätskonzept –Sammeltaxi“ LKr Juli eingereicht
7. „Holzknechtmuseum2021“ Zwischenauszahlung in Bearbeitung vorauss. Dez.
8. „Umsetzung Römerregion Maßnahmen Aschau im Chiemgau“ in Bearbeitung
9. „Umsetzung Römerregion wissenschaftliche Aufnahme“ in Bearbeitung
10. „Kultur-Stadl für die Vereine und Jugendarbeit aus Hammer“ in Bearbeitung
11. „Umsetzung Römerregion 3. Aschau“ in Vorbereitung in Bearbeitung
12. „Umsetzung Römerregion 4. Aschau “ in Vorbereitung in Bearbeitung
13. „Feinkonzept Premium-Wanderprodukte“ Chiemgau Tourismus in Vorbereitung



3. Projektmanagement – ohne LEADER

1. „MTB-Region Chiemgauer Alpen“ (Koop. Alpengemeinden)
 - Beschilderung Bike-Region Chiemgauer Alpen
 - Bike-Karte Chiemgauer Alpen
2. Umsetzung der Fahrrad-Begleitinfrastruktur landkreisweites Projekt über BUNDESMITTEL
3. Umsetzung des Schmugglerwegs Kössen-Schleching grenzübergreifende EUREGIO-Projekt



Einzelprojekt 2014-2022 Ruhpolding Holzknechtmuseum 2020





Kooperationsprojekt 2014-2022

Aschau im Chiemgau/ Bergen im Chiemgau


Doodle | Nochmals neuer Termin...
Römerregion Chiemsee
← → ↻ 🏠
🔒 <https://www.roemerregion-chiemsee.de>

Römerregion Chiemsee





SCHMUGGLERWEG KLOBENSTEIN





Region

WIR SCHÜTZEN unsere Heimat!

WIR SCHÜTZEN unsere Heimat!

WIR SCHÜTZEN unsere Heimat!

LANDKREIS TRAUNSTEIN

LEBENSRAUM DES AUERHUHNS:

- Fichtenaltbestände der Hoch- und Kammlagen
- sensible Rückzugs- und Balzgebiete
- Aufzuchtgebiet mit wertvoller Schutzvegetation für Jungvögel

MOUNTAINBIKE-FAHREN VERBOTEN!

44 Bundesnaturschutzgebiete
Anw. 33 Bayer. Naturschutzgesetz


Landkreis Traunstein
www.landkreis-traunstein.de



Logo „Mobil durch den Chiemgauer Bergwald“



AKTIONSGRUPPE



Tourist-Information

Chiemgauer Genuss-Radtouren


Die Mountainbike-Region
Die Chiemgauer Alpen bieten auf einer Fläche von 600 km² hervorragende Gegebenheiten für alle Bike-Begierden. 71 Mountainbike-Touren mit einer Gesamtlänge von 750 Kilometern werden auf ausgewiesenen, gepflegten und bestmöglichen Forstwegen.

Einzige Natur
Das Bike-Riewer ist geprägt von einzigartiger Natur, von klaren Bergen und sprudelnden Gebirgsbächen. Durch wilde Täler und Bergfelder führen die Touren, über bewaldete Alm- und zu imposanten Berggipfeln. Viele schützenswerte Tier- und Pflanzenarten haben in dieser Region Bayerns ihre Heimat.

„Mitnand“ im Wirtschafts- & Lebensraum
Forstwirtschaft, Alm- und Viehwirtschaft prägen seit 500 Jahren das Bild dieser unverwechselbaren Kulturlandschaft und unsere Bike-Destination. Damit diese Landschaft und wichtige Ressourcen weiterhin so erhalten bleibt, ist es notwendig, dass alle Nutzergruppen ein vertragliches „Mitnand“ (dayover for mitnander) leben.

Verhaltensregeln
Der Tourismusverband Oberbayern/München e.V. sowie die Deutsche Initiative Mountainbike (DIMB) haben Verhaltenshinweise für umwelt- und sozialverträgliche Mountainbiking erarbeitet. Durch die Beachtung der darin angegebenen Bike-Regeln tragest du aktiv zum Erhalt der Natur-Ressource und zu einem harmonischen Miteinander aller Nutzergruppen bei.



MITNAND

Bike-Regeln

1. Fahre nur auf ausgewiesenen Routen!
2. Verlasse keine Spuren!
3. Respektiere andere Naturnutzer!
4. Halte dein Mountainbike unter Kontrolle!
5. Halte einen Rücksicht auf Tiere und Pflanzen!
6. Halte einen Abstand zum Weidewirt!
7. Halte die Tour im Voraus!

Mountainbike-Touren:
www.chiemgau.info/mountainbike-touren

112
Notrufnummer (Brand, Unfall, Gesundheitsnotfall)

- Sondertafeln und Verhaltenshinweise**
- MITNAND**: Dieser Weg wird von Wandern, Mountainbikern sowie der Alm- und Forstwirtschaft gemeinsam genutzt. Bitte nimm Rücksicht, mache dich bemerkbar und passe dein Fahrverhalten den örtlichen Gegebenheiten an. Für ein respektvolles Miteinander in den Bergen.
 - Schleppschucke**: Bitte absteigen und schleben. Zu den Tieren und der Umwelt anderer Naturnutzer.
 - Almflächenschilder**: Die Almflächenschilder werden durch Viehwirtschaft beweidet. Bitte schließe zu allen Zeiten das Weide-Gatter!
 - Bike-Stecke**: Die Bike-Stecke endet hier! Der Grundstücksigentümer und die Gemeinde übernehmen keine Haftung.
- Streckentafel**
Höhenmeter
Kondition
Fahrttechnik

Lokale Aktivi
„Mobil durch d



Tourinfo: Reit im Winkel
Ortstr. 10, 83423 Reit im Winkel
Tel: 08443 609940
Telefax: 08443 609941
www.reit-im-winkel.de



Gefördert durch das Bayerische Staatsministerium für Ernährung, Landwirtschaft und Forsten und den Europäischen Landwirtschaftsfonds für die Entwicklung des ländlichen Raums (ELER).

Übersicht 11-2021



Rang	Projekt-Name: EINZEL-PROJEKTANTRAG	Entwicklungsziel- Handlungsziel:	Gesamtkosten Brutto (€)	Gesamtkosten Netto (€)	genehmigte LEADER -Mittel (€)	eingereichte LEADER -Mittel (€)	Punkte
1.	"LES-Bewerbungsverfahren-2014"		24.000,00	20.000,00	10.000,00	10.000,00	
1.	"LAG-Management"	Ez.:1/ Hz.:1.3	566.000,00	512.000,00	250.000,00	250.000,00	38
1.	„Umsetzung BergNaturERLEBNIS Hochfelln“	Ez.:1/ Hz.:1.3	316123,5	265.650,00	132.825,00	132.825,00	33
1.	„Ausgangspunkte Unterwössen - Wanderreg.“	Ez.:1/ Hz.:1.3	48911,38	41.102,00	20.551,00	20.551,00	39
3.	„Konzept Ev.-Kath.Kirchenweg Reit i Winkl“	Ez.:1/ Hz.:1.3	17.850,00	15.000,00	6.500,00	6.500,00	27
2.	„Ausgangspunkte Marquartstein“	Ez.:1/ Hz.:1.3	69.970,81	58.799,00	28.927,84	28.927,84	39
3.	„Wanderwegbeschilderung Traunstein“	Ez.:1/ Hz.:1.2	124.922,60	104.976,97	53.838,74	53.838,74	34
1.	„ELEBNIS-Spielplatz/ Schmelz Inzell“	Ez.:3/ Hz.:3.2	138.770,66	116.614,00	58.288,11	58.288,11	32
1.	„Trachten-Probenraum Surtal Lauter“	Ez.: 3/ Hz.: 3.2	174.328,35	150.699,00	69.868,50	69.868,50	24
3.	„Skate-Park Marquartstein“	Ez.: 1/ Hz.: 1.4	47.269,18	39.722,00	19.861,00	19.861,00	30
1.	„Holzknechtmuseum Ruhpolding 2020“	Ez.: 3/ Hz.: 3.1	1.014.064,77	852.155,27	511.293,16	412.000,00	38
1.	„Eine Welle für den Chiemgau“	Ez.: 1/ Hz.: 1.3	46.123,38	38.759,14	19.396,90	19.396,90	23
4.	„365 Tage - 24 Stunden - 100% regional“	Ez.: 2/ Hz.: 2.2	29.750,00	25.000,00	7.500,00	7.500,00	23
1.	"Ein Kulturstadl für Vereine-Jugendarbeit"	Ez.: 3/ Hz.: 3.2	329.223,22	284.302,87	132.575,44	132.575,44	24
1.	„Ausgangspunkte Stadt Traunstein“	Ez.: 1/ Hz.: 1.3	32.467,38	27.283,51	16.370,11	16.370,11	38
4.	"Wissensch. Untersuchungen Römerfunde"	Ez.: 3/ Hz.: 3.1	22.134,00	18.600,00	11.160,00	11.160,00	38
4.	„Rindfleisch-LOKAL Ch. und BGL“	Ez.: 2/ Hz.: 2.1	316.203,80	265.717,48	83.637,80	0,00	35
2.	„Bürgerengagement“	Ez.: 3/ Hz.: 3.2	44.460,00	44.460,00	40.000,00	40.000,00	31
3.	„Kneippweg Ruhpolding“	Ez.: 1/ Hz.: 1.2	36.676,78	30.000,00	15.410,41	15.410,41	29
1.	„Coworking Traunstein“	Ez.: 2/ Hz.: 2.1	150.043,48	126.000,00	37.826,09	37.826,09	36
						1.342.899,14	

Übersicht 11-2021



Gefördert durch das Bayerische Staatsministerium für Ernährung, Landwirtschaft und Forsten und den Europäischen Landwirtschafts-fonds für die Entwicklung des ländlichen Raums (ELER)

Rang	Projekt-Name: KOOPERATIONS-PROJEKTANTRAG	Entwicklungsziel- Handlungsziel:	Gesamtkosten Brutto (€)	Gesamtkosten Netto (€)	genehmigte LEADER- Mittel (€)	eingereichte LEADER -Mittel (€)	Punkte
2.	„Entwicklungs-KONZEPT Klobenstein“	Ez.:1/ Hz.:1.3	39.270,00	33.000,00	23.100,00	8.761,00	32
2.	"Almeninformationssystem"	Ez.:3/ Hz.:3.1	24.508,05	20.595,00	7.352,00	4.680,00	31
3.	„Regionalwerk“	Ez.:4/ Hz.:4.1	82.500,00	69.327,73	12.375,00	12.375,00	27
5.	"Potenzialanalyse - Premiumwandern"	Ez.:1/ Hz.:1.3	48.195,00	40.500,00	24.300,00	9.720,00	24
4.	"Wanderkonzept für die Landkreise TS-BGL"	Ez.:1/ Hz.:1.3	93.596,53	78.652,55	47.191,53	6.372,66	25
2.	"Museumsnetzwerk"	Ez.:1/ Hz.:1.1	45.874,50	38.550,00	23.130,00	5.782,50	32
1.	„Qualifizierung Radlregion Chiemgau“	Ez.: 1/ Hz.: 1.2	79.492,00	66.800,00	40.080,00	11.462,88	32
2.	„Römerregion Chiemsee - Konzeption“	Ez.: 3/ Hz.: 3.1	52.309,90	45.278,00	27.166,80	4.939,42	30
2.	„Römerregion Chiemsee“ - ProjektM Öffent.	Ez.: 3/ Hz.: 3.1	51.105,14	47.465,50	28.479,30	6.213,66	36
3.	„Römerregion Chiemsee“ - Gem. Aschau	Ez.: 3/ Hz.: 3.1	13.281,59	11.161,00	8.035,92	8.035,92	34
3.	„Römerregion Chiemsee“ - Gem. Bergen	Ez.: 3/ Hz.: 3.1	18.956,70	15.931,00	11.469,60	0,00	34
3.	"MikroMobilitätskonzept - Sammeltaxi"	Ez.: 4/ Hz.: 4.2	88.464,60	74.340,00	15.292,80	18.351,36	36
1.	"Umsetzung Markenproz. Chiemg-Chiemsee"	Ez.: 1/ Hz.: 1.1	120.071,00	100.900,00	26.520,00	31.238,64	34
2.	"Fein- Umsetzungspl Premiumwandern"	Ez.: 1/ Hz.: 1.3	76.607,00	64.376,00	14.565,16	17.478,19	34
3.	„Römerregion Chiemsee“ - Gem. Aschau	Ez.: 3/ Hz.: 3.1	14.187,78	11.920,00	7.153,50	7.153,50	34
2.	"Lehrbienenstand mit Vereinsraum Fra/Asc"	Ez.: 2/ Hz.: 2.1	158.542,33	137.971,53	57.977,75	47.977,75	35
						200.542,48	

Förderung der Region:

1.543.441,62 €



4. Projekt-Präsentation, Bewertung und Beschlussfassung

1. „Bayerische Brauerei- und Wirtshauskultur“
Brauereiführung und Brauereimuseum Hofbräuhaus Traunstein
2. „Unterstützung Bürgerengagement“
 - 2.1 „Geschichte und Kultur in Aschau digital vermitteln und Bürger daheim abholen“ Heimat- und Geschichtsverein Aschau
 - 2.2 „100 jähriges Jubiläum Waldbahn Ruhpolding - Reit im Winkl“
Historische Verein Ruhpolding (HVR)
 - 2.3 „Raum für Kultur“ - Treffpunkt-Aufstellung und Probe am Vereinsstadel“
Maserer-Pass Reit im Winkl e.V.
 - 2.4 „Ökumenisches Kinder-Weihnachtsmusical“
Evangelischer Gemeindeverein Ruhpolding e.V.
 - 2.5 „Adlermonitoring Priental“
Drachen- und Gleitschirmfliegerclub Aschau Kampenwand e.V.



4. Projekt-Präsentation, Bewertung und Beschlussfassung

1. Feststellung der Beschlussfähigkeit
2. Prüfung der Betroffenheit
3. Kurzinformation durch Projektträger und / oder LAG-Management
4. Fragen zum Projekt
5. Beratung und Beurteilung des Projekts mittels Projektauswahlkriterien durch das Entscheidungsgremium
6. Beschluss des Entscheidungsgremiums



Einzelprojekt

„Bayerische Brauerei- und Wirtshauskultur“

PROJEKT-TRÄGER:

Hofbräuhaus Traunstein

Josef Sailer KG

Hofgasse 6

D-83278 Traunstein

info@hb-ts.de



Einzelprojekt

„Bayerische Brauerei- und Wirtshauskultur“

Umsetzung „400 Jahre Kultur-Geschichte in der Altstadt Traunstein“:

Die Familie Sailer möchte die geschichtliche Entwicklung der Brauerei wie auch die Geschichte des Brauereihandwerks aufbereiten und die aktuelle Brauereiführung komplett inhaltlich wie auch medial überarbeiten und dem aktuellen Bedarf anpassen.

Im Zuge des Projektes sollen nachfolgende Bereiche und Maßnahmen erfolgen:

- Gestaltungskonzept durch den/ die Innenarchitektinnen
- Gestaltung des Empfangsbereiches für Führungen
- Aufbereitung des Brauereihandwerks und Brauereikunst an 12 Stationen und Räumen
- Zeitgemäße Darstellung des Brauerei-Museums
- Entwicklung und Umsetzung eines Leitsystems mit Beschilderung
- Erstmalige Öffentlichkeitsarbeit (Erstellung von Filmsequenzen für die Führung, Homepageanbindung, Erstellung von Printmedien)




Einzelprojekt „Brauerei- und Wirtshauskultur“





Einzelprojekt „Bayerische Brauerei- und Wirtshauskultur“





- **Raum**
Brauere...

...ximilian I.

Einzelprojekt „skultur“



- **Raum 1**
Brauerei Geschichte – Historie 1612 – Kurfürst Maximilian I.



- **Raum 2**
Eiskeller und historische Lagertanks, die besondere Brauerei Geschichten erzählen





Einzelprojekt „skultur“

Raum 3
Biertechnik im Laufe der Jahrhunderte (Historische Geräte und Nische/Kabinen mit besonderen Themen)



Raum 5
Wirtshaus-Eck und Biergarten-Szene



Lokale Aktionsgruppe **CHIEMGAUER ALPE**
„Mobil durch den Chiemgauer Bergwald“



Einzelprojekt

„Bayerische Brauerei- und Wirtshauskultur“

Gesamtkostenschätzung:

1. Arbeitspaket	Brauerei-Führung		208.402,00
2. Arbeitspaket	Brauerei-Museum		266.850,00
3. Arbeitspaket	Konzeption-Kommunikation		26.316,00
4. Arbeitspaket	Konzeption- Innenraumplanung		50.000,00
Gesamt	Netto		551.568,00
		MwSt.	104.797,92
Gesamt	Brutto		656.365,92



Einzelprojekt

„Bayerische Brauerei- und Wirtshauskultur“

Projekt:	Einzelprojekt
Projektlaufzeit:	2 Jahre (2022-2024)
Projektbeginn:	Januar 2022
Projektkosten:	656.365,92 € (Brutto)
Projektkosten:	551.568,00 € (Netto)
Angestrebtes Fördervolumen (30%):	165.470,40 € (Netto)
Eigenmittel:	490.895,52 € (Brutto)



Einzelprojekt

„Bayerische Brauerei- und Wirtshauskultur“

Bewertung-Prüfung:

		Mindestwert	MAX	Erreicht	Erfüllung	
1.	Nachhaltigkeits-Check	4	12	8	18%	
2.	Programm-Check	k.A.	12	7	16%	
3.	Prozess-Check	k.A.	15	15	33%	
4.	Zusatzwertung	k.A.	6	5	11%	
	ERGEBNIS	20			35	69%

Stimmberechtigte 30.11.2021: 18 Personen

4. Projekt-Präsentation, Bewertung und Beschlussfassung

1. Prüfung der Betroffenheit
2. Feststellung der Stimmberechtigten

Lenkungsausschuss-Sitzung 02/ 2021

Einzel-Projektbewertung: 30.11.2021

„Bayerische Brauerei- und Wirtshauskultur“ Hofbräuhaus Traunstein

	Öffentliche Behörde	WiSo- Partner	Summe
LAG- Stimmberechtigte	6	8	14
Befangene Anwesende	-	1	1
Stimmberechtigte	6	7	13
Ja			13
Nein			-
Enthaltung			-



Beschluss:

„Bayerische Brauerei- und Wirtshauskultur“

Das Entscheidungsgremium beschließt nach eingehender Prüfung des Projektes unter Vorbehalt zur Verfügung stehender Mittel eine LEADER-Förderung in maximaler Höhe von 165.470,40 € für das Einzelprojekt:

„Bayerische Brauerei- und Wirtshauskultur“



Lokale Aktionsgruppe Chiemgauer Alpen e.V.

„Mobil durch den Chiemgauer Bergwald“

RANKINGLISTE NR: 17.

Lenkungsausschuss-Sitzung 30.11.2021 ZOOM-Meeting



Gefördert durch das Bayerische Staatsministerium für Ernährung, Landwirtschaft und Forsten und den Europäischen Landwirtschafts-fonds für die Entwicklung des ländlichen Raums (ELER)

Rang	Projekt-Name: EINZEL-PROJEKTANTRAG	Entwicklungs- Handlungsziel:	Gesamtkosten Brutto (€)	Gesamtkosten Netto (€)	beantr.LEADER Mittel (€)	freigegebene LEADER Mittel (€)	Punkte
VOR Lenkungsausschuss-Sitzung 30.11.2021						übergeordneter Topf	
1	„Bayerische Brauerei- und Wirtshauskultur“	Ez.: 3/ Hz.: 3.1	656.365,92	551.568,00	165.470,40		35
Einzelprojekte 30.11.2021						165.470,40	0,00

Rang	Projekt-Name: KOOPERATIONS-PROJEKTANTRAG	Entwicklungs- Handlungsziel:	Gesamtkosten Brutto (€)	Gesamtkosten Netto (€)	beantr.LEADER Mittel (€)	freigegebene LEADER Mittel (€)	Punkte
		Ez.: / Hz.:				0,00	
		Ez.: / Hz.:				0,00	
		Ez.: / Hz.:				0,00	
Kooperationsprojekte						0,00	

Budget durch den Freistaat Bayern:						0,00	
---	--	--	--	--	--	-------------	--

Bewertung und Aussage: Das in der Lenkungsausschusssitzung vom 30.11.2021 vorgestellte Projekt wird durch die LAG unter Vorbehalt durch das Ministerium zur Verfügung



HEIMAT-
UND GESCHICHTSVEREIN
ASCHAU I. CHIEMGAU E.V.

Maßnahme Bürgerengagement: „Geschichte und Kultur digital vermitteln und Bürger daheim abholen“

PROJEKT-Partner

Heimat- und Geschichtsverein Aschau i. Chiemgau
Prof. Dr. Natascha Mehler
Postfach 1
D-83225 Aschau im Chiemgau

info@geschichtsverein-aschau.de



HEIMAT-
UND GESCHICHTSVEREIN
ASCHAU I. CHIEMGAU E.V.


Maßnahme Bürgerengagement: „Geschichte und Kultur digital vermitteln und Bürger daheim abholen“

Tafel 23



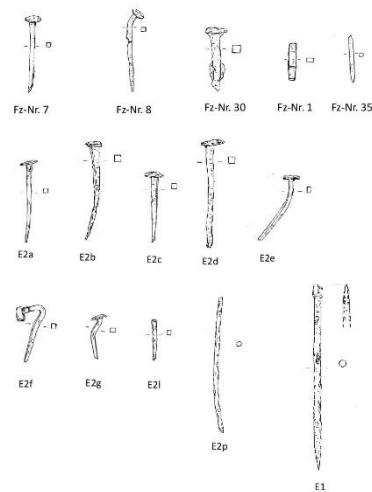
Fibeln: Scheibelfibeln. Bronze. M 1:1.

Tafel 46



Landwirtschaft. Eisen (L3, L7). M 1:2. - Bleilegierung (L1, L2). M 1:1.

Tafel 58



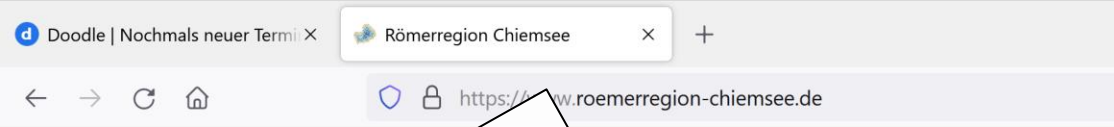
Brandgrab Leitenberg-SO: Stilus (E1) – sonst Nägel. Eisen. M 1:2





HEIMAT-
UND GESCHICHTSVEREIN

Maßnahme Bürgerengagement: „Geschichte und Kultur digital vermitteln und Bürger daheim abholen“





HEIMAT-
UND GESCHICHTSVEREIN
ASCHAU I. CHIEMGAU E.V.

Maßnahme Bürgerengagement: „Geschichte und Kultur digital vermitteln und Bürger daheim abholen“

Der Heimat und Geschichtsverein ist auf eine durch das Internet unterstützte Kommunikation/ SocialMedia angewiesen und möchte seine Tätigkeit und Vereinsarbeit über eine zeitgemäße Homepage deutlich ausbauen und verbessern.

Vor diesem Hintergrund sollen folgende Maßnahmen erfolgen:

- Organisation eines Ideen-Workshops
- Gestaltung einer standesgemäßen Website / Homepage
- Gestaltung eines neuen ausdrucksstarken Vereinslogos und grafische Ausarbeitung



HEIMAT-
UND GESCHICHTSVEREIN
ASCHAU I. CHIEMGAU E.V.

Maßnahme Bürgerengagement: „Geschichte und Kultur digital vermitteln und Bürger daheim abholen“

Maßnahmen und Kosten:

Ideen-Workshop, 1.800,00 €

Homepage-Entwicklung, Logo-Erstellung,
Schulung mit Typo 3

Homepage-Programmierung: 1.950,00 €

Gesamtkosten (Netto): 3.750,00 € (Netto)

Vorauss. Unterstützung in Höhe von: **2.500,00 € (Netto)**

Stimmberechtigte 30.11.2021: 18 Personen

4. Projekt-Präsentation, Bewertung und Beschlussfassung

1. Prüfung der Betroffenheit
2. Feststellung der Stimmberechtigten

Lenkungsausschuss-Sitzung 02/ 2021

Einzel-Projektbewertung: 30.11.2021

„Geschichte und Kultur digital vermitteln und Bürger daheim abholen“

	Öffentliche Behörde	WiSo-Partner	Summe
LAG-Stimmberechtigte	6	8	14
Befangene Anwesende	-	1	1
Stimmberechtigte	6	7	13
Ja			13
Nein			-
Enthaltung			-



Beschluss:

„Geschichte und Kultur digital vermitteln und Bürger daheim abholen“

Das Entscheidungsgremium beschließt, die Maßnahmen des Heimat- und Geschichtsvereins Aschau i. Chiemgau e.V. im Rahmen der Umsetzung des Projektes „Unterstützung Bürgerengagement“ mit einer Summe von 2.500,00 € zu unterstützen.



Maßnahme Bürgerengagement: „Waldbahn Ruhpolding-Reit im Winkl“

PROJEKT-Partner


Historischer Verein Ruhpolding (HVR)

Thomas Siegel

Schloßstraße 8

D-83324 Rupolding

thomas.siegel52@web.de





Maßnahme Bürgerengagement: „Waldbahn Ruhpolding-Reit im Winkl“

Lokales
Waldbahn feiert Jubiläum
Bürgermeister Justus Pfeifer vor – Tätigkeitsbericht des Flächenmanagers

Die Aufschrift an der Tür der Tennishalle in Ruhpolding ist neu und soll auf die Waldbahn hinweisen. Sie ist gut sichtbar, wenn man die alte Brücke der Waldbahn überquert.

Der Bürgermeister zeigte sich überzeugt, dass die angefallenen Kosten für die Gemeinde gut investiert gewesen seien. Wie es mit dem Projekt »Flächenmanagers weitergehen werde, werde mit den beiden Bürgermeistern von Inzell und Siegsdorf besprochen, in denen Kriesche im Verband tätig war, so Pfeifer. Gemeinderat Josef Hohlweger (Grüne) merkte an, dass in der Corona-Zeit viele verhalten waren und oft nicht wussten, wie es weitergehen werde. Doch müsste geschaut werden, wie man gemeinsam was auf den Weg bringen könne, noch dazu, wenn die Ladeneigentümer so zurückhaltend seien, so Hohlweger.

Ob es Sinn mache, im Einzelhandel Nischen zu besetzen, wollte Utzinger wissen. Dazu meinte der Flächenmanager, dass das eine gute Möglichkeit wäre. Es sei jedoch schwierig, die Plattform so sehr gut zu besetzen, meinte der Flächenmanager.

»Das digitale Einkaufsdorf und seine Mitwirkung bei der Umsetzung des Parkplatzkonzepts. Abschlüsse...

germeister Justus Pfeifer. Er könne sich vorstellen, dass sich die Gemeinde für die Umsetzung der Dauerausstellung des Jubiläums beteiligen werde. Das Jubiläum wurde wegen Corona verschoben.

Flächenmanager Kriesche gab einen kleinen Bericht über seine Tätigkeit und zu seinen Aufgabenstellungen ab zu seinen engengrenz-





Maßnahme Bürgerengagement: „Waldbahn Ruhpolding-Reit im Winkl“

In fleißiger Vorbereitung hat der Verein bereits viele kleinere Maßnahmen mit hohem Engagement zur Umsetzung gebracht. Um Geschichte aufleben zu lassen und auf das kommende Event aufmerksam zu machen, plant der Verein im Rahmen der vorliegenden Zielvereinbarung:

- Entwicklung und Gestaltung eines 3-faltigen und doppelseitigen Flyers für die Öffentlichkeitsarbeit
- Druck von zwei Postkarten-Motiven in einer Auflage von jeweils 1.000 Stück zur freien Vergabe
- Druck eines Jahreskalenders mit Druckauflage von rund 300 Stück



Maßnahme Bürgerengagement: „Waldbahn Ruhpolding-Reit im Winkl“

Maßnahmen und Kosten:

<i>Flyer-Entwicklung:</i>	700,00 €
<i>Druck des Flyers (je 2.500 Stück):</i>	700,00 €
<i>Druck zweier Karten (je 1.000 Stück):</i>	450,00 €
<i>Druck eines Jahreskalenders (300 Stück):</i>	750,00 €
<u><i>Gesamtkosten (Netto):</i></u>	<u>2.600,00 € (Netto)</u>
<i>Vorauss.Unterstützung in Höhe von:</i>	2.500,00 € (Netto)

Stimmberechtigte 30.11.2021: 18 Personen

4. Projekt-Präsentation, Bewertung und Beschlussfassung

1. Prüfung der Betroffenheit
2. Feststellung der Stimmberechtigten

Lenkungsausschuss-Sitzung 02/ 2021

Einzel-Projektbewertung: 30.11.2021

„Waldbahn Ruhpolding-Reit im Winkl“

	Öffentliche Behörde	WiSo-Partner	Summe
LAG-Stimmberechtigte	6	8	14
Befangene Anwesende	-	-	-
Stimmberechtigte	6	8	14
Ja			14
Nein			-
Enthaltung			-



Beschluss:

„Waldbahn Ruhpolding-Reit im Winkl“

Das Entscheidungsgremium beschließt, die Maßnahmen des Historische Verein Ruhpoldinge.V. / Waldbahn im Rahmen der Umsetzung des Projektes „Unterstützung Bürgerengagement“ mit einer Summe von 2.500,00 € zu unterstützen.



**Maßnahme Bürgerengagement:
„Raum für Kultur“
Treffpunkt-Aufstellung und Probe am Vereinsstadel**

PROJEKT-Partner

*Maserer-Pass Reit im Winkl e.V.
Dominik Wolfenstätter
Holunderweg 6
D-83242 Reit im Winkl*

obmann@masererpass.de



Maßnahme Bürgerengagement: „Raum für Kultur“

Treffpunkt-Aufstellung und Probe am Vereinsstadel





Maßnahme Bürgerengagement: „Raum für Kultur“

Treffpunkt-Aufstellung und Probe am Vereinsstadel

Um für Auftritte und Veranstaltung sich zu kleiden, die Züge vorzubereiten und abzustimmen sowie die ordnungsgemäße Lagerung der Kostüme, Masken und Gewänder sowie dem für die Veranstaltungen und Feuer-Shows benötigten Utensilien sicherzustellen, ist der Ausbau eines Vereins-Stadels geplant. Mit den beantragten Mitteln sollen

- Isolierung,
- Boden-Dielen,
- Innentüren sowie Schlösser und Beschläge,
- Einbau von Schränken und Regalen,
- Stromanschluss mit Lichtanlage im Stadl sowie im Außenbereich,
- Tische und Stühle.



Maßnahme Bürgerengagement:

„Raum für Kultur“

Treffpunkt-Aufstellung und Probe am Vereinsstadel

Maßnahmen und Kosten:

Innenausbau:	2.200,00 €
Elektro-Installation:	1.234,85 €
Innentüren:	600,00 €
Bestuhlung und Tische:	640,00 €
Gesamtkosten (Netto):	4.674,85 € (Netto)
Vorauss. Unterstützung in Höhe von:	2.500,00 € (Netto)

Stimmberechtigte 30.11.2021: 18 Personen

4. Projekt-Präsentation, Bewertung und Beschlussfassung

1. Prüfung der Betroffenheit
2. Feststellung der Stimmberechtigten

Lenkungsausschuss-Sitzung 02/ 2021

Einzel-Projektbewertung: 30.11.2021

„Raum für Kultur“ Treffpunkt-Aufstellung und Probe am Vereinsstadel

	Öffentliche Behörde	WiSo-Partner	Summe
LAG-Stimmberechtigte	6	8	14
Befangene Anwesende	-	-	-
Stimmberechtigte	6	8	14
Ja			14
Nein			-
Enthaltung			-



Beschluss:

„Raum für Kultur“

Treffpunkt-Aufstellung und Probe am Vereinsstadel

Das Entscheidungsgremium beschließt, die Maßnahmen des Maserer-Pass e.V. im Rahmen der Umsetzung des Projektes „Unterstützung Bürgerengagement“ mit einer Summe von 2.500,00 € zu unterstützen.




Maßnahme Bürgerengagement: „Ökumenisches Weihnachts-Musical“

PROJEKT-Partner

*Evangelischer Gemeindeverein Ruhpolding e.V.
Christl - Probst - Str. 19
D-83324 Ruhpolding
2. Vorsitzende Frau Katja Lotter*

katjalotter@gmx.de



Maßnahme Bürgerengagement: „Ökumenisches Weihnachts-Musical“





Maßnahme Bürgerengagement: „Ökumenisches Weihnachts-Musical“

Der Evangelische Gemeindeverein Ruhpolding e.V. unterstützt und organisiert das diesjährige „Ökumenische Weihnachts-Musical“. Für die musikalische Chorleitung des Kinder-Chores mit Gesangsvorbereitung und Notenaufbereitung, die Organisation von Tontechnik und Soundgestaltung soll professionelle Hilfe eingekauft werden.

Für das ökumenische Weihnachts-Musical sind nötig:

- professionelle Leitung/ Musik-PädagogenIn
- Noten und
- Technik mit Techniker finanziert werden.



Maßnahme Bürgerengagement: „Ökumenisches Weihnachts-Musical“



Lokale Aktionsgruppe **CHIEMGAUER ALPEN**
„Mobil durch den Chiemgauer Bergwald“





Maßnahme Bürgerengagement: „Ökumenisches Weihnachts-Musical“

Maßnahmen und Kosten:

<i>Musikalische Leitung und Organisation</i>	800,00 €
<i>Noten und Gesangsmappen</i>	180,00 €
<i>Technik und Sound</i>	260,00 €
<i>Organisation</i>	150,00 €
<u><i>Gesamtkosten (Netto):</i></u>	<u>1.390,00 € (Netto)</u>
<i>Voraussichtliche Unterstützung in Höhe von:</i>	1.390,00 € (Netto)

Stimmberechtigte 30.11.2021: 18 Personen

4. Projekt-Präsentation, Bewertung und Beschlussfassung

1. Prüfung der Betroffenheit

2. Feststellung der Stimmberechtigten

Lenkungsausschuss-Sitzung 02/ 2021

Einzel-Projektbewertung: 30.11.2021

„Ökumenisches Weihnachts-Musical“

	Öffentliche Behörde	WiSo-Partner	Summe
LAG-Stimmberechtigte	6	8	14
Befangene Anwesende	-	-	-
Stimmberechtigte	6	8	14
Ja			14
Nein			-
Enthaltung			-



Beschluss:

„Ökumenisches Weihnachts-Musical“

Das Entscheidungsgremium beschließt, die Maßnahmen des Evangelischen Gemeindevereins Ruhpolding e.V. im Rahmen der Umsetzung des Projektes „Unterstützung Bürgerengagement“ mit einer Summe von 1.390,00 € Netto zu unterstützen.



Maßnahme Bürgerengagement: „Adlermonitoring Priental *fly together*“

PROJEKT-Partner

*Drachen- und Gleitschirmfliegerclub
Aschau Kampenwand e.V.
Tulpenstraße 4
83229 Aschau im Chiemgau*


www.kampenwand-flieger.de



Kooperationsprojekt „Geigelstein“

Ziel: Gemeinsamer Schutz des Steinadlers in der Region

- Partner:
- Fliegerclubs
 - DHV
 - NPV Berchtesgaden
 - Forstbetrieb Ruhpeck





Maßnahme Bürgerengagement: „Adlermonitoring Priental fly together“



Das Adlerjahr - Was ist wann zu tun?

Deutscher Gleitschirm- und Drachenflugverband e.V. DHV

first international paragliding school NAMIBIA

GLEITSCHIRME VARIOMETER

CORONA aktuell

Hörte Deutsch » Piloteninfos » Geoprojekte und Aktionen » Steinadler



3. April/Mai

- Brut – Brutwechsel
- Ende Mai: Schlupf des Jungvogels

To do:

Beobachtung der Brut – Brutwechsel
Wichtig: immer auf dem aktuellen Stand sein!
• Schlupf des Jungvogels: Wird er betreut?
• Wie wird die Aufzucht der Jungvögel?
• Wie wird die Aufzucht der Jungvögel?
• Wie wird die Aufzucht der Jungvögel?

Vertreibung Jungvogel

Ein Überblick über die Aufgaben des Steinadlerteams im Verlauf des Adlerjahres (5 Abschnitte)

1. Januar

- Jungvogel wird vertrieben, wenn Altvögel brüten möchten
- Wenn sie nicht brüten, Jungvogel wird eventuell noch ein Jahr geduldet
- Ausnahme 3 Altvögel

To do:

- Beobachten, ob die Adler gut durch den Winter gekommen sind.
- Beobachten, ob der Jungvogel vertrieben wird, wenn vorhanden.

2. Februar/März

- Balzflüge im gesamten Tal - Kopulation
- Horste werde ausgebaut und die Wahl wird eingeschränkt
- Eiablage Ende März, spätestens bis zum 10. April

To do:

- Balzzeichen? - Wenn ja: Brut wird stattfinden
- Horstsuche: Welche Horste fliegen sie an
- Brüten die Adler ja/Nein
- Sperrzone einrichten (500 m) – Meldung an NPV Berchtesgaden, DHV, Hochrieser Flieger, Kampenwandflieger, Flugschule Chiemsee, Flugschule Hochrieser
- Meldung bei der Luftfahrtbehörde für Hubschrauber (über...
- Kontakt mit dem Forstbetrieb aufnehmen

(Spiegelungen)

Lokale Aktion
„Mobil durch de





Maßnahme Bürgerengagement: „Adlermonitoring Priental *fly together*“





Maßnahme Bürgerengagement: „Adlermonitoring Priental *fly together*“

Nachdem die Betreuung des Adler-Brutpaares durch den Nationalpark ausgelaufen ist, haben der Drachen- und Gleitschirmflieger Club Aschau Kampenwand (DGFC AK) und der Gleitschirmclub Hochries (GSC Hochries) es sich zur Aufgabe gemacht, das Adler-Monitoring im Priental zu übernehmen und weiterzuführen.

Für die Datenaufnahme werden nachfolgende Materialien benötigt:

- Monitoring-Rucksack
- Leistungsfähiges Spektiv mit Reinigungsmaterial
- Stativ mit passendem Adapter
- Klemmbrett, Sitzkissen und Erste-Hilfe-Kid



Maßnahme Bürgerengagement: „Adlermonitoring Priental *fly together*“

Maßnahmen und Kosten:

<i>Leistungsfähiges Spektiv</i>	2.713,20 €
<i>Zubehör Spektiv</i>	585,10 €
<i>Stativ mit Zubehör</i>	1.149,12 €
<i>Rucksack</i>	89,90 €
<i>Stirnlampe</i>	69,90 €
<i>Sitzkissen</i>	21,95 €
<u><i>Gesamtkosten (Netto):</i></u>	<u>5.032,37 € (Netto)</u>
<i>Voraussichtliche Unterstützung in Höhe von:</i>	2.500,00 € (Netto)

Stimmberechtigte 30.11.2021: 18 Personen

4. Projekt-Präsentation, Bewertung und Beschlussfassung

Lenkungsausschuss-Sitzung 02/ 2021

Einzel-Projektbewertung: 30.11.2021

„Adlermonitoring Prialental fly together“

	Öffentliche Behörde	WiSo- Partner	Summe
LAG- Stimmberechtigte	6	8	14
Befangene Anwesende	-	-	-
Stimmberechtigte	6	8	14
Ja			14
Nein			-
Enthaltung			-



Beschluss:

„Adlermonitoring Priental - fly together“

Das Entscheidungsgremium beschließt, die Maßnahmen des Drachen- und Gleitschirmfliegerclub Aschau Kampenwand e.V. im Rahmen der Umsetzung des Projektes „Unterstützung Bürgerengagement“ – Adlermonitoring Priental mit einer Summe von 2.500,00 € zur zu unterstützen.



Einzelprojekt „Wanderausgangspunkte Stadt Traunstein“

Große Kreisstadt Traunstein


OB Dr. Christian Hümmer

Stadtplatz 39

D-83278 Traunstein
www.traunstein.de



Einzelprojekt „Wanderausgangspunkte Stadt Traunstein“



Das System besteht aus den nachfolgenden Bauteilen:

Bausatz des Ständersystems:

1. Gedrehte Lärchenpfosten (Lärchenrundholz),
2. Metall-Fuß (Fußpunkt),
3. Abschluss (Kugelabschluss),
4. Jeweils sechs Anschraubblaschen für Tafeln,
5. Montage Fußpunkt,
6. Montage Kugelabschluss.



Füße mit gedrehter Lärche
siehe Anlage



Abschluss
siehe Anlage



Halterung
siehe Anlage



Einzelprojekt „Wanderausgangspunkte Stadt Traunstein“ *Änderungsantrag*



Die Stadt Traunstein hatte sich für die Beschilderung und Halterung der Wanderwegeschilder für Holzpfosten ausgesprochen.

Um ein einheitliches Erscheinungsbild bei der Beschilderung zu erhalten, möchte die Stadt auch die Pfosten der Ausgangspunkte in dem einheitlichen Design realisieren.

Die Stadt bittet den Lenkungsausschuss der LAG um eine Änderung der Planungen aus dem Jahr 2019.

Stimmberechtigte 30.11.2021: 18 Personen

4. Projekt-Präsentation, Bewertung und Beschlussfassung

1. Prüfung der Betroffenheit
2. Feststellung der Beschlussfähigkeit

Lenkungsausschuss-Sitzung 02/ 2021

Einzel-Projektbewertung: 30.11.2021

„Wanderausgangspunkte Stadt Traunstein“ Änderungsantrag

	Öffentliche Behörde	WiSo- Partner	Summe
LAG- Stimmberechtigte	6	8	14
Befangene Anwesende	1	-	1
Stimmberechtigte	5	8	13
Ja			
Nein			13
Enthaltung			-



Beschluss:

„Wanderausgangspunkte Stadt Traunstein“ Änderungsantrag

Das Entscheidungsgremium beschließt, dem Änderungsantrag der Stadt Traunstein zuzustimmen.

Von dem einheitlichen Erscheinungs-Design der Ausgangspunkte (Pfostenabschluss und Bodenhalterung der LAG) kann abgewichen werden, damit in der Stadt ein einheitliches Erscheinungsbild gewahrt wird und die Pflege/ Unterhalt/ Instandsetzung durch ein bereits verwendetes System kostengünstiger wird.



5. Verschiedenes

Teilnahme am LEADER-Förderprogramm 2023-2027

- **Erarbeitung einer neuen Entwicklungsstrategie**
 - **Festlegung zu einer Förderkulisse 2023-2027 (Dezember 2021)**
 - gesamter Landkreis (aktuell nur Alpenbereich – Chiemgauer Alpen)
 - Gebiete mit mind. 60.000 Einwohner (aktuell 65.000 EW)
 - bestehende LAG mit mind. 500 km² (aktuell 637 km²)
 - **Umsetzung eines Entwicklungsprozess (Dezember 2021 – Juni 2022)**
 - Evaluation der auslaufenden Förder-Phase
 - Ziele auf die aktuellen Bedürfnisse anpassen
 - Verwundbarkeit/ Anfälligkeit der Region verringern
- **Budget von rund 1.5 Mio. €/ 5 Jahre**
- **Um jeweils 10% höhere Fördersätze s.o. (geplant)**
- **Unterstützungen durch ein LAG Management**

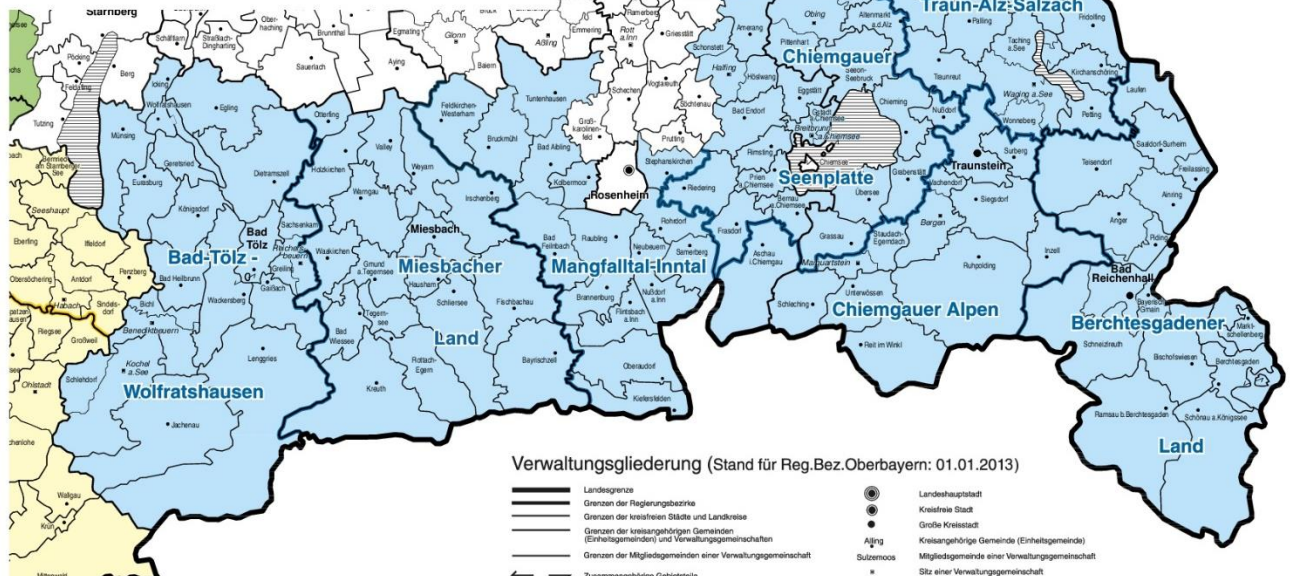


Lokale Aktionsgruppen (LAGn) Südost BY



**LEADER - Karte Oberbayern - Süd
LEADER 2014 - 2020**

■ Vom Amt für Ernährung, Landwirtschaft und Forsten Rosenheim betreute Aktionsgruppen



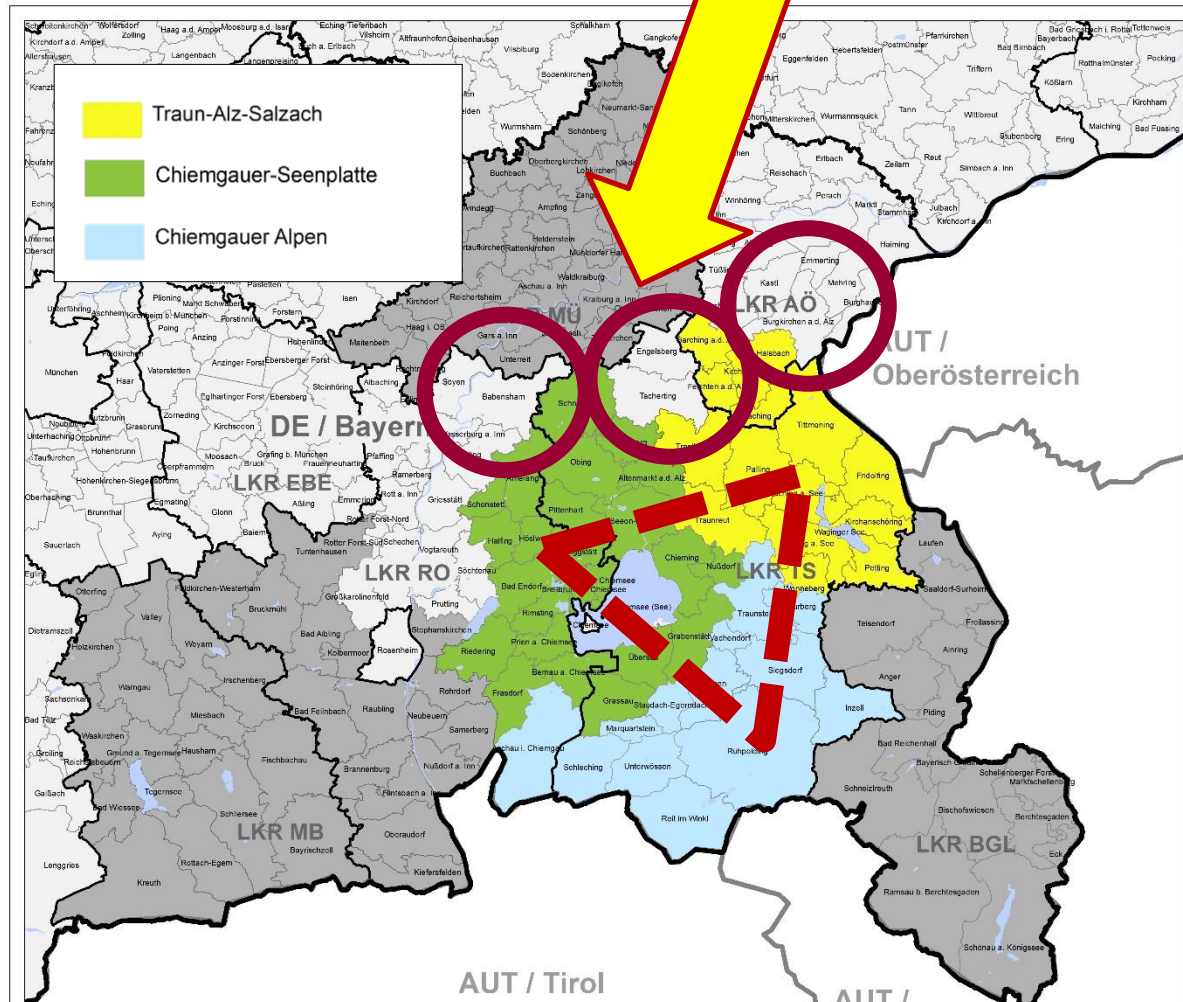
LEADER im Chiemgau:

- Seit 2014 eine geschlossene ALPEN-Förderkulisse
- In der laufenden Förderphase zahlreiche Kooperations-ansätze im Alpenbereich
- Aktuell findet eine fortschreitende Verdichtung der Fördergebiete statt.





Lokale Aktionsgruppen (LAGn) Südost BY



LEADER im Chiemgau:

- Landkreise RO/ TS und AÖ
- 3 LAG-Manager
- Rund 80 Projekte
- Rund 30 Kooperationen
- LEADER-Fördermittel von mind. 4,5 Mio.€

➔ Eine der erfolgreichsten Förderregion im LEADER-Programm bezogen auf:

- Fläche
- Einwohnerzahl
- Mittel-Einsatz
- **Voraussichtlich 6 Mio.€**

➔ Ausweitung der Förderkulisse in den Chiemgauer Alpen nicht möglich





5. Verschiedenes - Ziel der LAG Chiemgauer Alpen

- **Möglichst Beibehaltung der Gebietskulisse**
- **Optimierung der Fördermittelberatung in der Region**
(Chiemgau, Landkreis, Chiemgauer Alpen, Stadt-Land)
- **Aufbau von praktikableren Strukturen**
- **Enge Zusammenarbeit** mit Chiemgau-Tourismus, Chiemsee-Alpen-landTourismus, Urlaubswelt-Chiemgau, Städten und Nachbar-LAGen
- **Erleichterung des Fördermittelabrufs**
- **Verteilung von Aufgaben und Kosten**



5. Verschiedenes - LEADER-Programm 2022

- Prozess-Management (online)
- Projekt-Management „as usual“
- Jahreshauptversammlung/2021 Neuwahlen Vorstand -> 2022
- Lenkungsausschuss-Sitzungen 2022 – Februar 2022 (online)
 - Unterstützung des Bürgerengagements 2022
 - Aschau im Chiemgau (3)
 - Ruhpolding (1)
 - Siegsdorf (4)
 - Stadt Traunstein (1)
 - Inzell (2)
- Gestaltung der LEADER Übergangszeit 2022-2023
 - Entwicklung, Beantragung und Abrechnung von Projekten 2022-2024/25
 - Evaluation der alten LEADER-Förderphase 2014-2022
 - Vorbereitung der neuen LEADER-Förderphase 2023-2027



**Vielen Dank für Ihre
Aufmerksamkeit !**

LAG Chiemgauer Alpen

Geschäftsführer/ Regionalmanager

Rathausplatz 5

D-83334 Inzell

Tel.: +49 (0) 8665 / 98 69 37

Mobil: +49 (0) 162 / 137 38 15

kolja.zimmermann@lag-chiemgauer-alpen.de



Kolja Zimmermann

